






 granica SD UN NEK
 področje zahvata



LEGENDA PODRUČJA:

-  Razred velike opasnosti od poplava
-  Razred srednje opasnosti od poplava
-  Razred male opasnosti od poplava
-  Razred preostale opasnosti od poplava
-  Področje valjanosti rezultata

Izvor podatka: Atlas voda, kolovoz 2019.

INVESTITOR:



PROJEKT:

Strateška studija utjecaja na okoliš za dopunjen UN NEK projekt SFDS (suho skladištenje istrošenog goriva)

IZRAĐIVAČ:



Cesta Andreja Bitenca 68, 1000 Ljubljana

SADRŽAJ CRTEŽA:

Opasnost od poplava

IZVORI: temelj GURS-a (Geodetske uprave R Slovenije)

DATUM: kolovoz 2019.

MJERILO: 1:10.000

CRTEŽ IZRADIO: Helena Lap, sveuč. dipl. ing. krajobraz. arh.

BR. ZADAĆE: 1429 -19 OP

BR. PRILOGA: 5